

斜里町地図情報サービスの使い方

The screenshot displays the Sorachi Town Map Information Service interface. A central dialog box titled "ご利用上の注意 「斜里町地図情報サービス」の利用条件" (Terms of Use for Sorachi Town Map Information Service) is overlaid on the map. The dialog contains the following text:

本サービスを利用するためには、その都度、以下の利用条件に同意いただくことが必要です。本サービスを利用される方は、この利用条件に同意したものとしますので、必ずご確認ください。

1. 本サービスが提供する情報は、内容を証明するものではなく、権利関係には使用できません。それぞれの地図情報は、地図の精度上およびデータの作成上の誤差を含んでおり、概略位置と情報を示す参考図としてご利用ください。
2. 本サービスの情報は、本町の保有する全ての情報を掲載しているものではありません。表示内容をよくご確認の上、ご利用ください。また、常に最新の情報を表示しているものではありません。
3. 地図上で各種区域等の境界付近を選択された場合、調べたい場所が含まれないエリアの情報を表示される場合がありますので、必ずお望みのエリアが選択されて、情報表示がなされているかをご確認ください。特に、地図の縮尺が小さい状態で選択すると、意図しないエリアを選択される可能性が高まるのでご注意ください。

At the bottom of the dialog, there is a checkbox labeled "上記の利用条件に同意します" (I agree to the above terms of use) which is checked, and an "OK" button.

A callout box below the dialog contains the following text:

ご利用上の注意をご一読のうえ、「上記の利用条件に同意します」にチェックを入れ「OK」をクリックします。

On the right side of the interface, there are several informational icons and text:

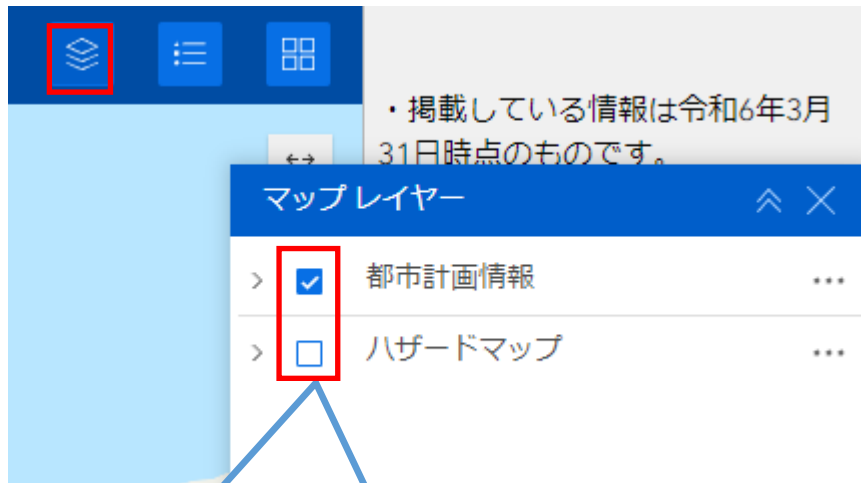
- ・掲載している情報は令和6年3月31日時点のものです。
- ・各区域等の境界の確認は、都市計画担当までお問い合わせください。
- ・検索機能について
施設名で検索した場合、斜里町以外の土地が表示されることがありますので、可能な限り住所で検索してください。住所は「斜里町」から入力してください。
- このアイコンから地番で場所を検索することができます。
- このアイコンから都市計画情報、ハザードマップの切り替えができます。
- ・計測機能について
計測結果は参考値です。

地図の操作について



表示情報の切り替えについて

① クリック



② ここで表示する情報の切り替えができます。チェックが入っている情報が表示されます。クリックするとチェックの切り替えができます。

③ 「>」をクリックすると都市計画情報、ハザードマップ情報に登録されている情報のリストが表示されます。チェックマークで表示・非表示の切り替えができます。



凡例の表示について

① クリック



② 現在表示されている情報の凡例が表示されます。

都市計画情報の表示について

都市計画情報

ズーム

- 区域区分：非線引き区域
- 用途地域：第2種住居地域
建ぺい率：60%
容積率：200%
- 建築基準法第22条区域

ををクリックすると情報表示パネルを画面右上に固定させることができます。

都市計画情報が表示されている時に任意の場所をクリックすると都市計画の情報が表示されます。

ハザードマップ情報の表示について

をクリックすると情報表示パネルを画面右上に固定させることができます。

指定避難所: 斜里町役場

ズーム

字名	本町
地番	12
連絡先	(0152)23-3131
一時避難場所	
福祉避難所	○

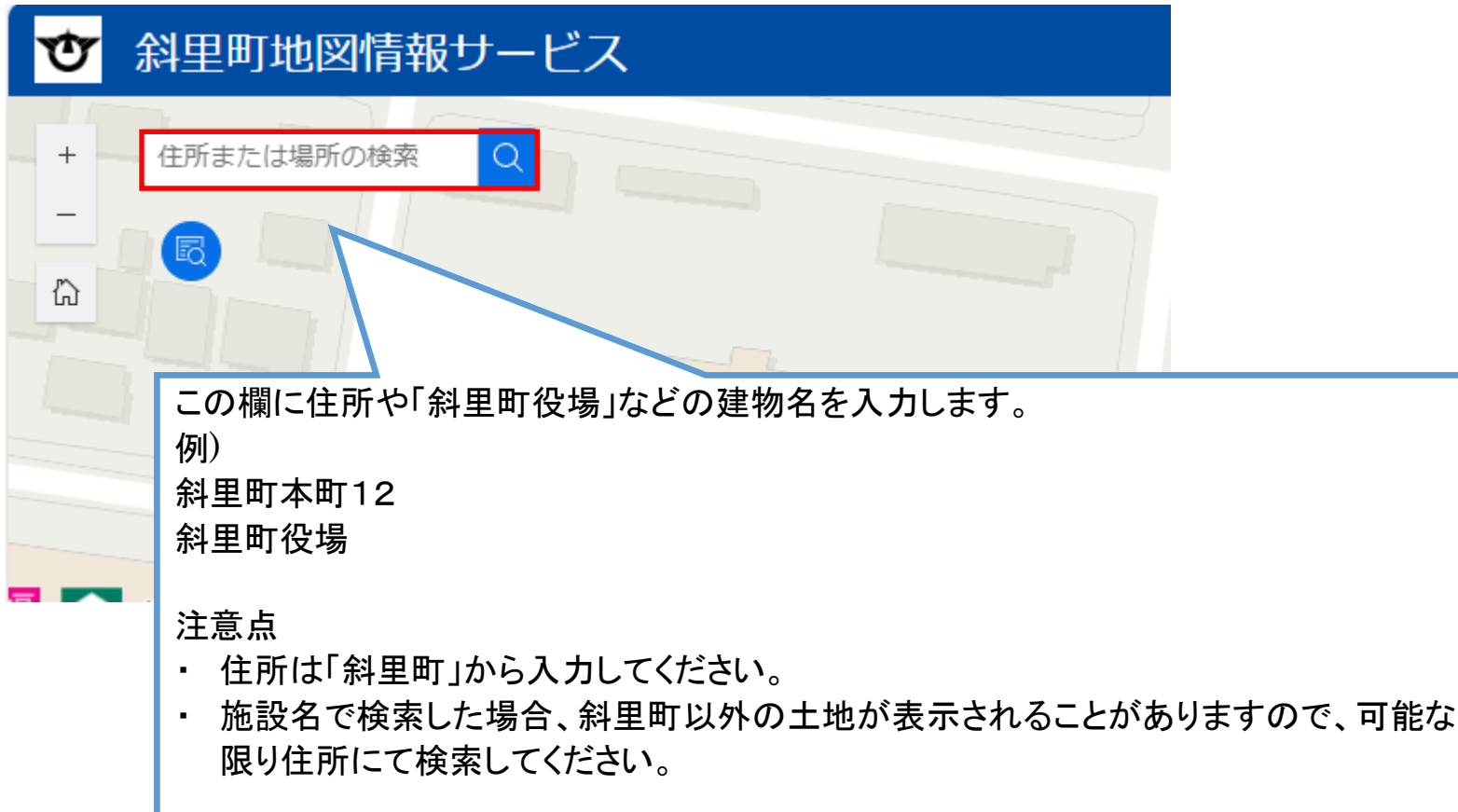
斜里町役場

ゆめホール知床

斜里地区消防本部 消防署庁舎

ハザードマップが表示されている時に避難所等の施設のアイコンをクリックすると施設の情報が表示されます。

住所検索について



The image shows a screenshot of a web application titled "斜里町地図情報サービス" (Sakurimachi Map Information Service). At the top, there is a blue header with a logo and the title. Below the header, there is a search bar with the text "住所または場所の検索" (Search for address or location) and a magnifying glass icon. A red box highlights the search bar. A blue callout box points to the search bar and contains the following text:

この欄に住所や「斜里町役場」などの建物名を入力します。
例)
斜里町本町12
斜里町役場

注意点

- ・ 住所は「斜里町」から入力してください。
- ・ 施設名で検索した場合、斜里町以外の土地が表示されることがありますので、可能な限り住所にて検索してください。

地番検索について



地番検索

五十音を選択
ほ

字名を選択
本町

親番を選択
12

枝番を選択
- すべて -

適用 リセット

地番検索

← 結果
表示されるフィーチャ: 1 - 1 / 1

▶ 本町/12

⑤ 検索結果の消去はこのアイコンをクリックして下さい。★印も消去されます。

③ 検索結果のリストが表示されます。リストをクリックすると該当する地番の場所へ移動します。

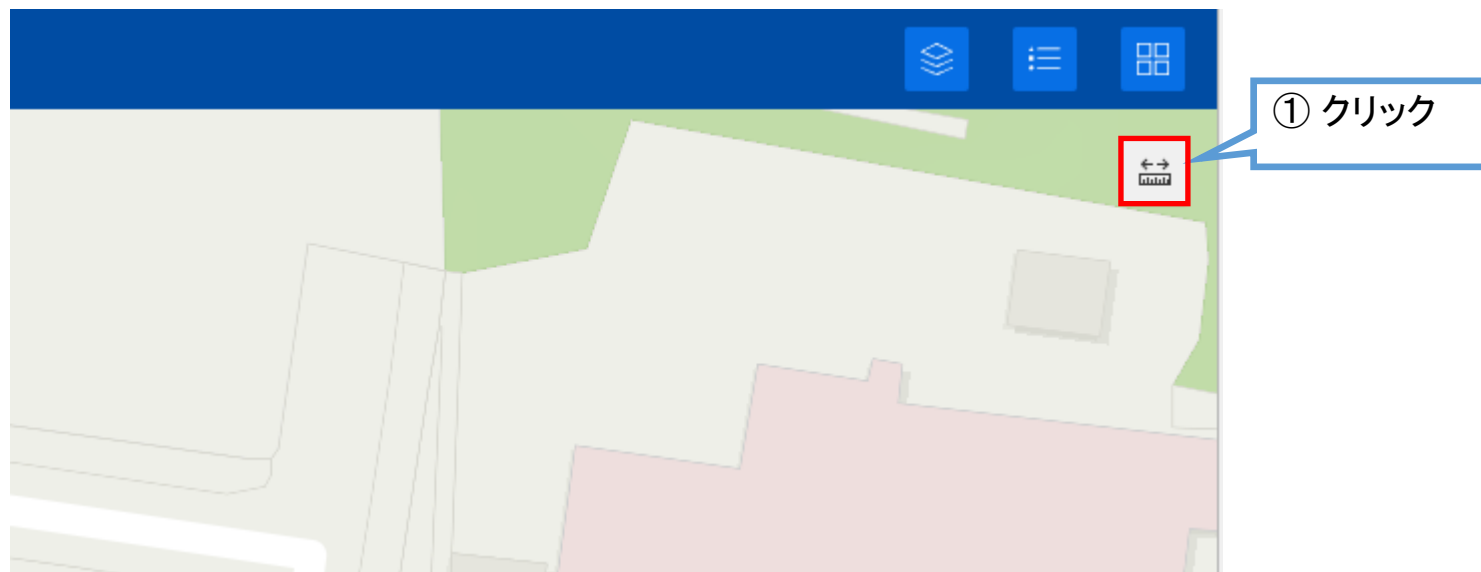
④ 検索結果の場所は★印で表示されます。

② 五十音、字名、親番、枝番の順に検索条件を選択し「選択」ボタンをクリックします。
※親番までの選択でも検索できます。


福 12 斜里町役場

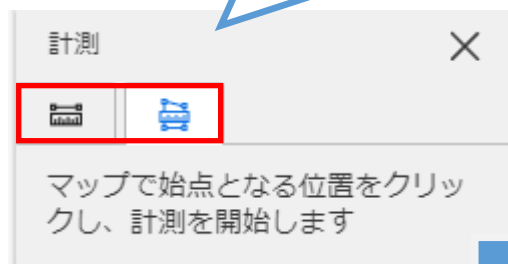
< 1 > 100 / ページ

計測について

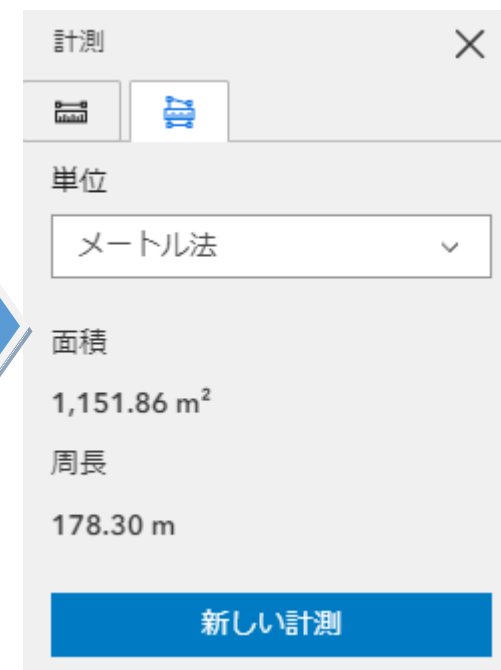


②距離計測の場合は  をクリック

面積計測の場合は  をクリック



③任意の場所をクリックし最後の場所でダブルクリックすると入力を終了します。



④計測結果が表示されます。

※計測結果は参考値です。

背景の切り替えについて

