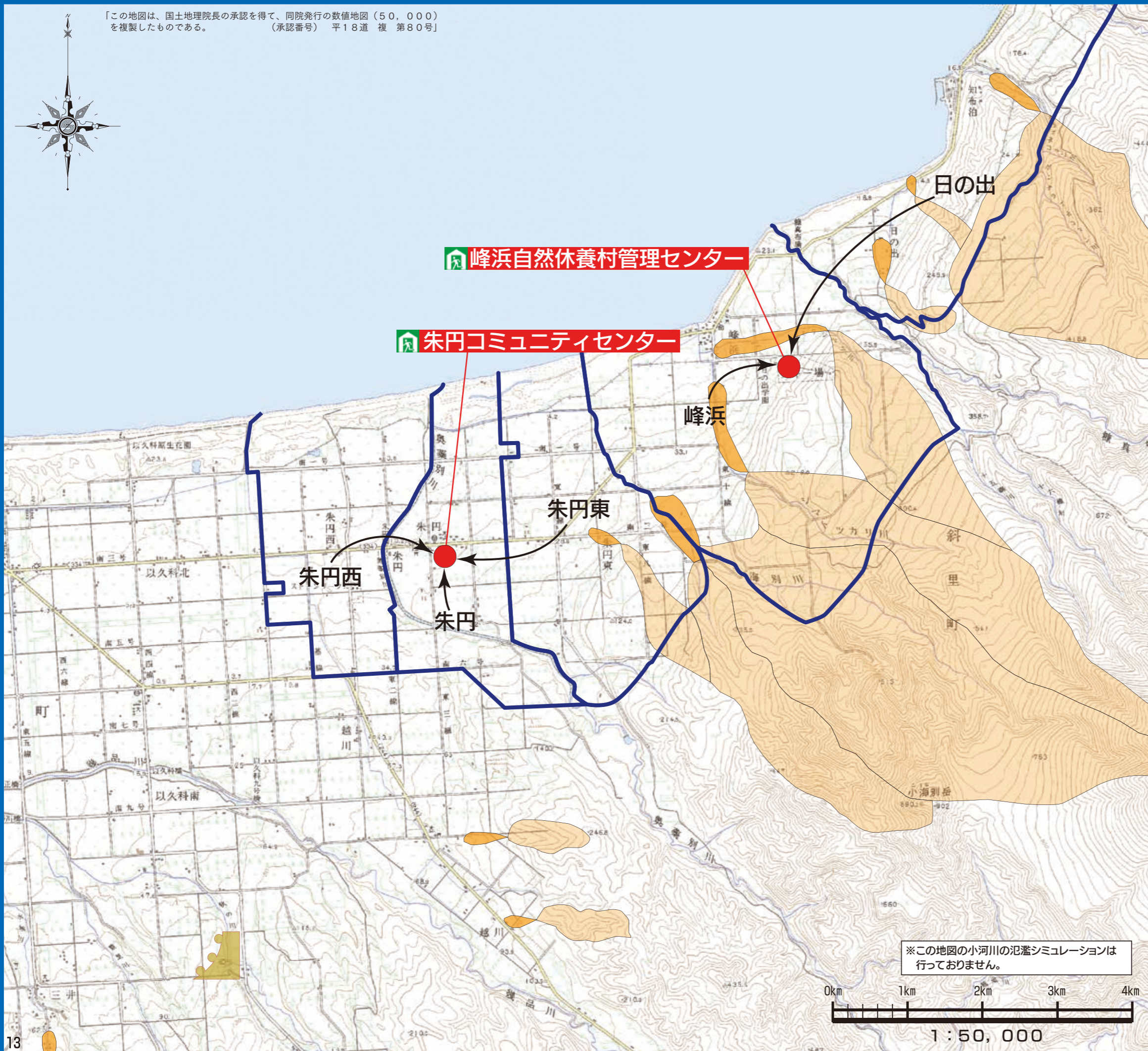



「この地図は、国土地理院長の承認を得て、同院発行の数値地図（50,000）を複製したものである。（承認番号）平18道複第80号」



洪水ハザードマップ

日の出・峰浜・朱円東・朱円・朱円西

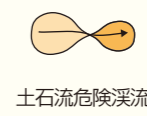
この地図の見方

1.あなたの避難所はどこ？

この地図の中の小河川は、氾濫シミュレーションを行っていないため浸水想定区域を表示することはできません。もし、内水氾濫や様々な氾濫が発生し避難が必要になった場合は指定の避難所へ避難してください。

自治会名	避難所名
日の出	峰浜自然休養村管理センター
峰浜	
朱円東	朱円コミュニティセンター
朱円	
朱円西	

2.危険情報



※この地図の小河川の氾濫シミュレーションは行っておりません。

