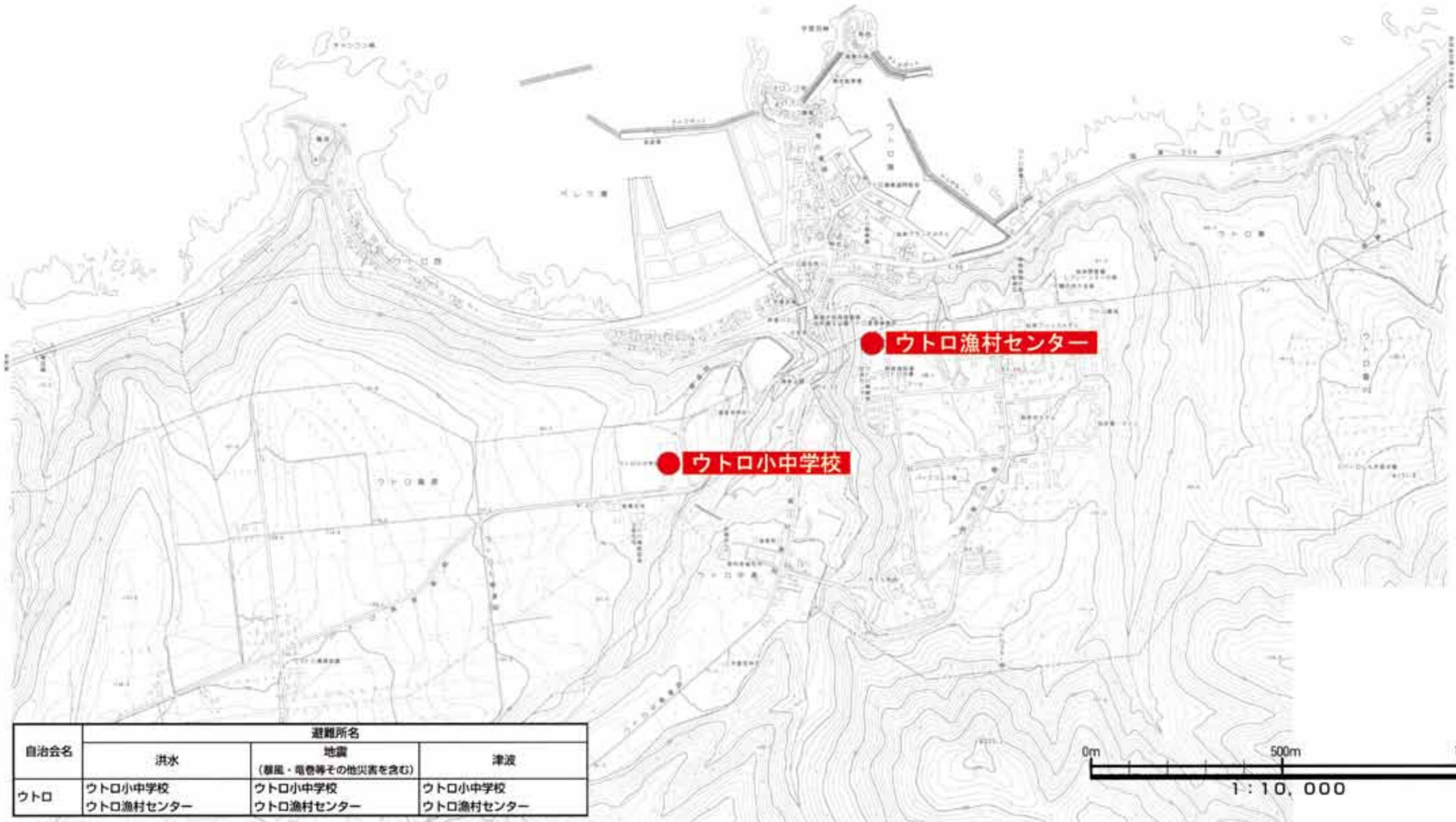
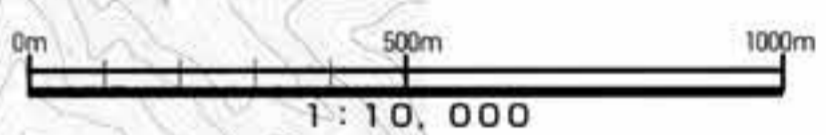


**自治会別避難所位置図  
【ウトロ市街地】**



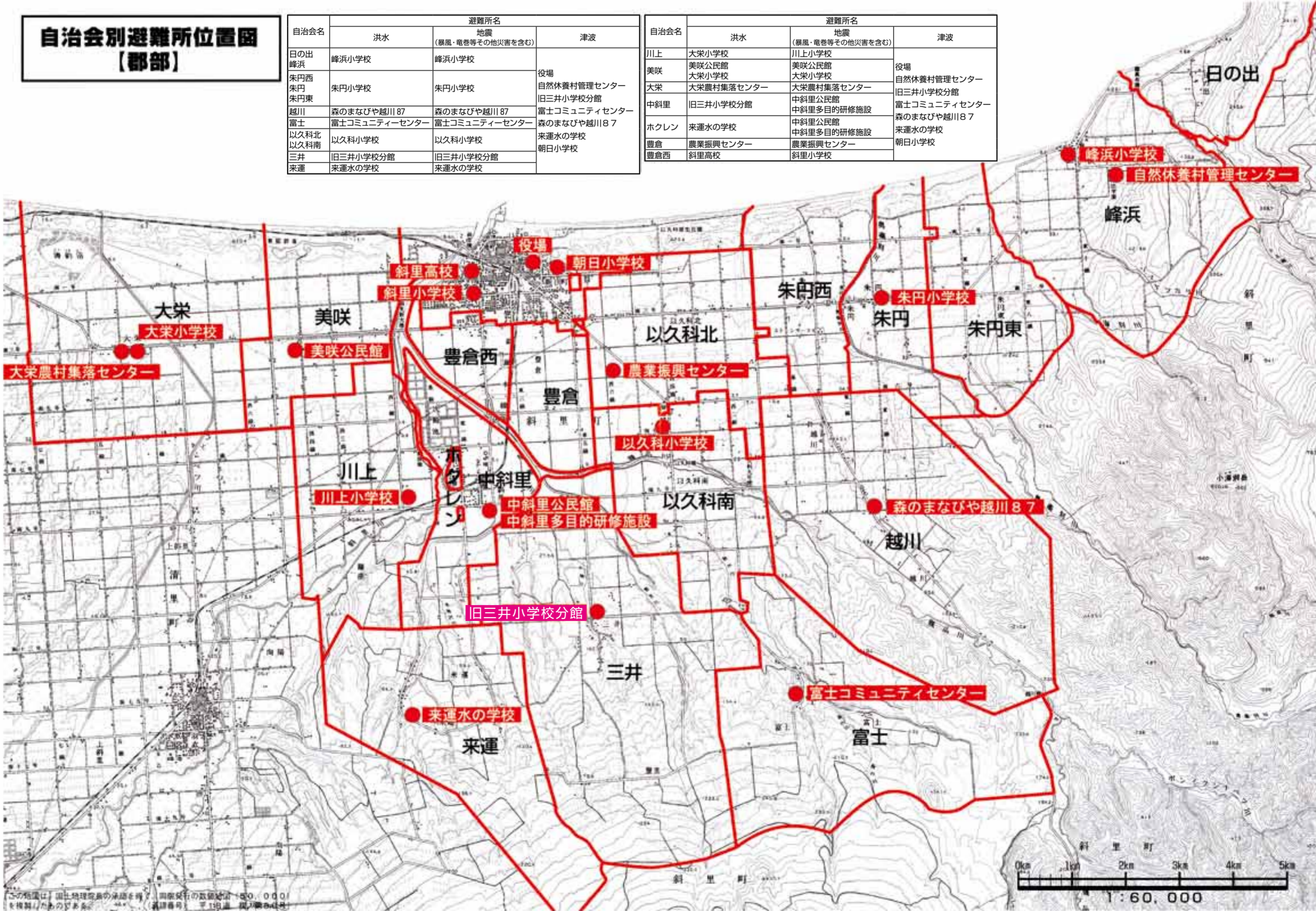
自治会名	避難所名		
	洪水	地震 (暴風・竜巻等その他災害を含む)	津波
ウトロ	ウトロ小中学校 ウトロ漁村センター	ウトロ小中学校 ウトロ漁村センター	ウトロ小中学校 ウトロ漁村センター



**自治会別避難所位置図  
【郡部】**

自治会名	避難所名		
	洪水	地震 (暴風・竜巻等その他災害を含む)	津波
日の出	峰浜小学校	峰浜小学校	
峰浜			役場
朱円西	朱円小学校	朱円小学校	自然休養村管理センター
朱円東			旧三井小学校分館
越川	森のまなびや越川87	森のまなびや越川87	富士コミュニティセンター
富士	富士コミュニティセンター	富士コミュニティセンター	森のまなびや越川87
以久科北	以久科小学校	以久科小学校	来連水の学校
以久科南			朝日小学校
三井	旧三井小学校分館	旧三井小学校分館	
来連	来連水の学校	来連水の学校	

自治会名	避難所名		
	洪水	地震 (暴風・竜巻等その他災害を含む)	津波
川上	大栄小学校	川上小学校	
美咲	美咲公民館	美咲公民館	役場
大栄	大栄小学校	大栄小学校	自然休養村管理センター
大栄	大栄農村集落センター	大栄農村集落センター	旧三井小学校分館
中斜里	旧三井小学校分館	中斜里公民館	富士コミュニティセンター
中斜里		中斜里多目的研修施設	森のまなびや越川87
ホクレン	来連水の学校	中斜里公民館	来連水の学校
豊倉	農業振興センター	農業振興センター	朝日小学校
豊倉西	斜里高校	斜里小学校	



この地図は国土地理院の承認を得て、国土地理院の地図データ（縮尺1:50,000）を基に作成されたものである。著作権 © 2015 国土院。印刷番号：平15印通 図1-2015-01